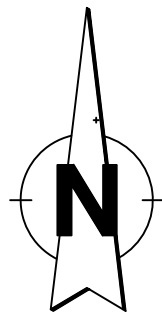


W:\22004 Climagy_vBBP_Solarkraftwerk_Herleshof\BBP\Anlagen\Anlage 3-Eingriffs- und Ausgleichsplan-1.dwg 05.04.2022



0 50 100 150 200 250 m

Gemarkung Koltzheim
Gemeinde Koltzheim
Landkreis Schweinfurt
Bezirk Unterfranken

Gemarkung Zeilzheim
Gemeinde Koltzheim
Landkreis Schweinfurt
Bezirk Unterfranken

Gemarkung Koltzheim
Gemeinde Koltzheim
Landkreis Schweinfurt
Bezirk Unterfranken





Gemarkung Zeilzheim
Gemeinde Koltzheim
Landkreis Schweinfurt
Bezirk Unterfranken

36,1479 ha auszugleichen mit Faktor 0,1 = 3,6148 ha
interne Ausgleichsfläche 5,8924 ha

32,1033 ha auszugleichen mit Faktor 0,1 = 3,2103 ha
interne Ausgleichsfläche 4,7842 ha

benötigter Ausgleich: 6,8251 ha
interne Ausgleichsfläche: 10,6767 ha
Überkompensation: 3,8516 ha

Beeinträchtigungsintensität und Ausgleich

-  kein Eingriff
-  Kategorie B I; Faktor 0,1
-  interne Ausgleichsfläche
-  Geltungsbereich

Projekt-Nr. 22.004.6	bearbeitet Eb/Ba	Bearbeitungsstand 05.04.2022	Datum
-------------------------	---------------------	---------------------------------	-------

Gemeinde Koltzheim
vBBP "Solarkraftwerk Herleshof"

Eingriffs- und Ausgleichsplan
ohne Maßstab Anlage 3



Lagebezug: ETRS89; UTM, Zone 32
Höhenbezug: DHHN2016; Höhe über NN
Geobasisdaten: Stand 28.01.2022
Bayerische Vermessungsverwaltung